



ESTADO DA BAHIA

PREFEITURA MUNICIPAL DE SÃO FRANCISCO DO CONDE

GABINETE DO PREFEITO

SEGOV  
PUBLICADO EM  
13 / 12 / 2020

## Lei Municipal Nº 594/2019

De 12 de dezembro de 2019

*Dispõe sobre a desafetação de área urbana de uso comum e dá outras providências.*

O PREFEITO DO MUNICÍPIO DE SÃO FRANCISCO DO CONDE, Estado da Bahia, no uso das atribuições que lhe confere a Lei Orgânica Municipal,

Faço saber que a Câmara Municipal decreta e eu sanciono a seguinte Lei Específica:

**Art. 1º.** Fica o Poder Executivo Municipal autorizado a proceder à desafetação da área verde, com área de 1.200,00 m<sup>2</sup> (mil e duzentos metros quadrados), localizada no Loteamento São Jorge, Jabequara, neste Município, nos termos do memorial descritivo em anexo, que passa a ser parte integrante desta Lei.

**Art. 2º.** A área objeto da presente desafetação está registrada, no cartório de Registro de Imóveis da Comarca de Santo Amaro-BA, no Livro 2L, fl. 84, sobre matrícula nº 1.274 de 26 de dezembro de 1979, e tem por objetivo viabilizar a Construção da Unidade Básica de Saúde - UBS na Rua São Jorge.

**Art. 3º.** As despesas decorrentes da presente Lei serão consignadas no orçamento em vigor.

**Art. 4º** É parte Integrante desta Lei:

- I. Anexo I – Memorial Descritivo da Área de Matrícula nº 218 em SIRGAS 2000;
- II. Anexo II – planta Georreferenciada da área da Matrícula nº 218;
- III. Anexo III – Levantamento Topográfico da Área da Matrícula nº 218;



**PREFEITURA MUNICIPAL DE SÃO FRANCISCO DO CONDE**  
**GABINETE DO PREFEITO**

---

**Art. 5º.** Esta Lei entra em vigor na data de sua publicação, revogadas as disposições em contrário.

São Francisco do Conde, em 12 de dezembro de 2019.

  
**EVANDRO SANTOS ALMEIDA**  
**PREFEITO**

  
**Eliezer Santana Santos**  
Secretário de Governo

  
**Silmar Carmo da Paixão**  
Secretária de Planejamento



---

**MEMORIAL DESCRITIVO**

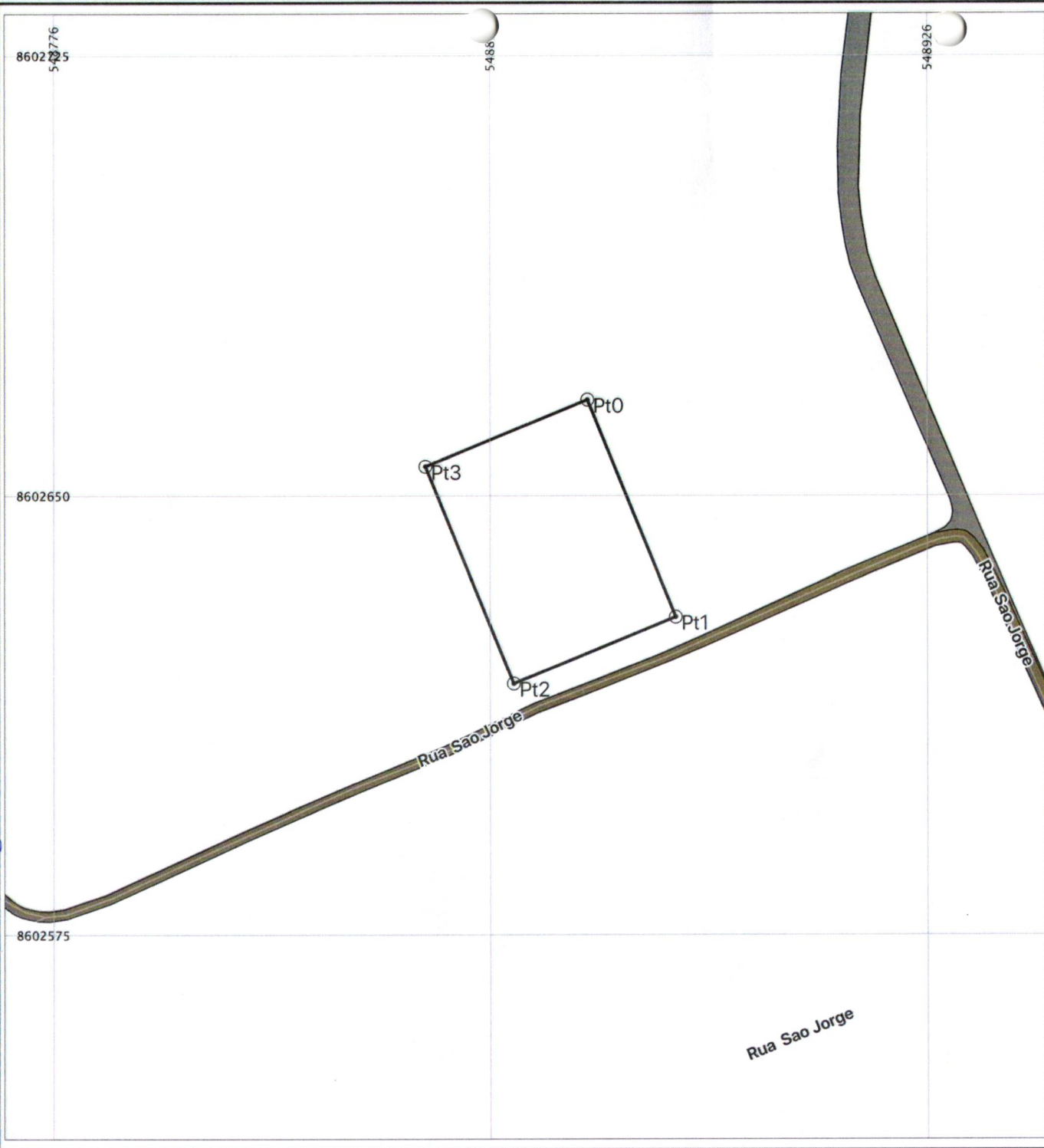
Imóvel: **TERRENO PARA A CONSTRUÇÃO DA UNIDADE BÁSICA DE SAÚDE DA JABEQUARA**

Município: **SÃO FRANCISCO DO CONDE / UF: BA**

Área (m<sup>2</sup>): **1200,00**

Perímetro(m): **140,00**

Inicia-se a descrição deste perímetro no vértice Pt0, de coordenadas N 8602666.318 m e E 548867.685 m, Datum SIRGAS 2000 com Meridiano Central -39, localizado a Rua São Roque; deste, segue confrontando com os seguintes azimute plano e distância: 157°43'43.58" e 40.00; até o vértice Pt1, de coordenadas N 8602629.302 m e E 548882.845 m; deste, segue confrontando com os seguintes azimute plano e distância: 247°43'43.58" e 30.00; até o vértice Pt2, de coordenadas N 8602617.933 m e E 548855.083 m; deste, segue confrontando com os seguintes azimute plano e distância: 337°43'43.58" e 40.00; até o vértice Pt3, de coordenadas N 8602654.949 m e E 548839.923 m; deste, segue confrontando com os seguintes azimute plano e distância: 67°43'43.58" e 30.00; até o vértice Pt0, de coordenadas N 8602666.318 m e E 548867.685 m, encerrando esta descrição. Todas as coordenadas aqui descritas estão georreferenciadas ao Sistema Geodésico Brasileiro, a partir do marco M-009 de coordenadas E 548610,274 m e N 8602427,001 m, localizado no bairro da Jabequara em São Francisco do Conde, e encontram-se representadas no sistema UTM, referenciadas ao Meridiano Central, 39, tendo como DATUM SIRGAS 2000. Todos os azimutes e distâncias, área e perímetro foram calculados no plano de projeção UTM.



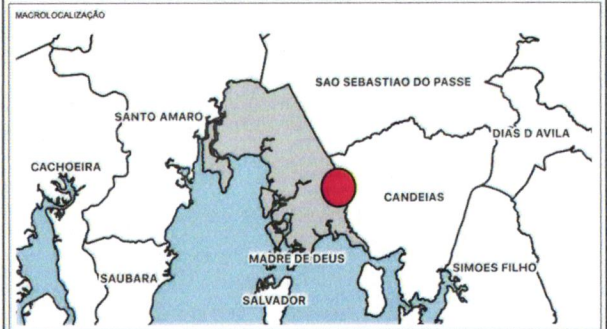
*Handwritten signature*

LEGENDA:

Local para implantação da Unidade Básica de Saúde - Jabequara

Área Total: 1.200m<sup>2</sup>  
 Coordenada de Localização: -38.55006;-12.63994

Sistema de Referência: SIRGAS 2000  
 UTM Zona 24 Sul  
 Fonte: SEPLAN/PMSFC



PREFEITURA MUNICIPAL DE SÃO FRANCISCO DO CONDE  
 SECRETARIA DE PROJETOS ESTRATÉGICOS - SEPROJE

LOCAL:  
 São Francisco do Conde, Bahia, Brasil

CONTEUDO:  
**UNIDADE BÁSICA DE SAÚDE  
 JABEQUARA**

|  |   |                                  |
|--|---|----------------------------------|
| TIPO DE PLANTA:<br>PLANTA DE SITUAÇÃO    | ELABORADO POR:                              | ESCALA:<br>1:1000                |
| RESP. TÉCNICO:<br>Alessandro Souza Cunha | REGISTRO PROFISSIONAL:<br>CREA/BA: 39.722/D | DATA:<br>2018-07-12T11:59:35.069 |



*Handwritten signature*

LEGENDA:

 Local para implantação da Unidade Básica de Saúde - Jabequara

Área Total: 1.200m<sup>2</sup>

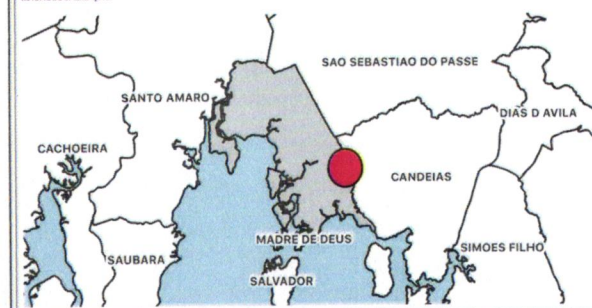
Coordenada de Localização: -38.55006;-12.63994

Sistema de Referência: SIRGAS 2000

UTM Zona 24 Sul

Fonte: SEPLAN/PMSFC

MACROLOCALIZAÇÃO



PREFEITURA MUNICIPAL DE SÃO FRANCISCO DO CONDE  
SECRETARIA DE PROJETOS ESTRATÉGICOS - SEPROJE

LOCAL:

São Francisco do Conde, Bahia, Brasil

CONTEUDO:

**UNIDADE BÁSICA DE SAÚDE  
JABEQUARA**

TIPO DE PLANTA:

PLANTA DE SITUAÇÃO

ELABORADO POR:

REGISTRO PROFISSIONAL:

RESP. TÉCNICO:

Alessandro Souza Cunha

CREA/BA: 39.722/D

ESCALA:

1:2500

DATA:

2019-07-12T12:01:24.920